

FICHA TÉCNICA REFERENCIAL DE PUNTO CRÍTICO PARA EL MANTENIMIENTO DE CAUCE, EN EL SECTOR CIENEGUILLA, DISTRITO DE PALPA, PROVINCIA DE PALPA - DEPARTAMENTO DE ICA

FTR-MC-PREV N° 0213-2025-ANA-AAA-CHCH-ALA-G

PROPUESTA DE LA ACTIVIDAD: LIMPIEZA, DESCOLMATACIÓN Y CONFORMACIÓN DE BORDOS CON MATERIAL PROPIO DEL CAUCE DEL RIO PALPA, SECTOR CIENEGUILLA, DISTRITO DE PALPA, PROVINCIA DE PALPA, DEPARTAMENTO DE ICA

1. UBICACIÓN:

AAA CHAPARRA-CHINCHA ALA GRANDE Fecha 5/05/2025

1.1. Ubicación política

Departamento ICA Provincia PALPA Distrito PALPA Sector CIENEGUILLA

1.2. Ubicación hidrográfica

Unidad hidrográfica CUENCA GRANDE Cuerpo de agua RIO PALPA

1.3. Ubicación geográfica - Coordenadas UTM (Datum: WGS 84)

	Inicial			Final			Margen	Observación
	Norte (Y):	Este (X):	Zona	Norte (Y):	Este (X):	Zona		
TRAMO	8 403 864,00	486 687,05	18L	8 402 361,52	485 992,33	18L	AMBAS	

2.- EVALUACIÓN DE LA ZONA EXPUESTA A INUNDACIONES::

2.1.- TIPO DE PELIGRO

inundacion x flujo de detritos erosión fluvial x

2.2. Nivel de Peligro

Alto Muy Alto x

2.3.- GEOLOGÍA

El distrito de Palpa, ubicado en la provincia homónima del departamento de Ica, presenta una geología diversa influenciada por su posición en la costa sur del Perú y su proximidad a la Cordillera de la Costa.

Formaciones Geológicas Principales:

Complejo Basal de la Costa: Este complejo está compuesto por rocas metamórficas antiguas, incluyendo gneises del Mesoproterozoico y esquistos de la Formación San Juan del Neoproterozoico. Estos afloramientos se presentan de forma aislada y constituyen parte de la Cordillera de la Costa.

Formación Marcona: De edad cambriana, esta formación está representada por calizas marmolizadas que indican procesos de metamorfismo en la región.

Grupo Ambo: Corresponde al Carbonífero inferior y está constituido por areniscas que forman parte de la columna estratigráfica de la zona.

Características Geomorfológicas:

La provincia de Palpa se caracteriza por una geografía accidentada, con profundas quebradas y estrechos valles formados por los ríos Santa Cruz, Palpa y Viscas. Estas características geomorfológicas son resultado de la interacción entre la tectónica activa de la región y los procesos erosivos fluviales.

Gravoso	75%	Arenoso	20%	Limos y arcillas	5%
Suelo gravoso (mayores a 1") y arenoso (2 mm - 0.1 mm, con presencia de limos y arcillas (<0.1 mm))					

Los tipos de materiales existentes en el cauce del río son: grandes cantidades grava (mayores a 1"), con alta presencia de arena y un pequeño porcentaje de material fino (limos y arcillas). No existen canteras de extracción de material de acarreo.

Geodinámica externa:

Lluvias:

El distrito de Palpa, ubicado en la región Ica, Perú, se caracteriza por un clima desértico, con precipitaciones anuales casi nulas. Según la clasificación climática de Köppen, este clima se denomina BWh. La temperatura media anual es de 20.6 °C, con máximas que pueden superar los 35 °C durante el verano y mínimas alrededor de los 9 °C en invierno.

Erosión Pluvial:

La erosión pluvial en los ríos tiene diversos efectos que impactan tanto el medio ambiente como las actividades humanas en la región. Estos efectos se intensifican durante periodos de lluvias fuertes, como los generados por el fenómeno de El Niño.

Pérdida de suelos fértiles: Han ocurrido pérdidas de numerosas hectáreas de cultivo en los terrenos adyacentes al río, afectando principalmente las zonas agrícolas del valle de nasca.

Aumento de la sedimentación: Los materiales erosionados son depositados en el cauce del río, lo que altera su morfología, disminuye su capacidad hidráulica y favorece desbordes.

Degradación de ecosistemas: La erosión y sedimentación afectan los ecosistemas acuáticos y terrestres al modificar hábitats naturales, causando la pérdida de biodiversidad.

Compactación del terreno: Las lluvias intensas y el flujo de agua erosionan y compactan suelos, dificultando su recuperación natural.

Inundaciones:

El 06 de febrero de 2025: Una fuerte precipitación afectó al distrito y provincia de Palpa, resultando en 63 viviendas anegadas y 201 personas afectadas. Los sectores más impactados fueron el asentamiento humano Dubái (35 viviendas), Alto la Luna en el sector Carapo (14 viviendas) y San Ignacio (14 viviendas). Además, se registraron interrupciones en los servicios eléctricos y de

2.4.- HIDROLOGÍA

El cuerpo de agua en estudio pertenece a la Unidad Hidrográfica de Río Grande, la cual se encuentra ubicado entre los departamentos de Ica, Huancavelica y Ayacucho; enmarcándose dentro de cuatro (04) provincias, de las cuales Palpa y Nasca corresponden al departamento de Ica; las provincias de Huaylará y Lucanas corresponden a los departamentos de Huancavelica y Ayacucho respectivamente. El sistema hidrográfico de la Cuenca del río Grande cuenta con un área de drenaje total de 11 049,92 Km², de los cuales 4,485 Km², situados por encima de la cota 2.500 m.s.n.m., corresponden a la cuenca húmeda.

- Por el Norte: cuenca del río Ica
- Por el Sur: cuenca del río Acari
- Por el Este: cuenca del río Pampas
- Por el Oeste: con el Océano Pacífico.

2.5.- ELEMENTOS EXPUESTOS:

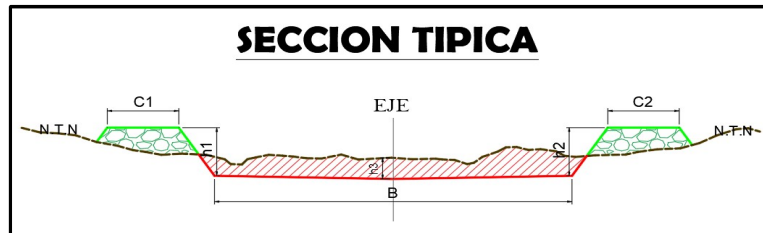
DESCRIPCIÓN	CANT.	UNIDAD	COMENTARIO
01. POBLACION AFECTADA	24	Hab.	
02. VIVIENDAS EN RIESGO:	4	UNIDAD	
03. INSTITUCION EDUCATIVA:	0		
04. CENTROS DE SALUD	0	UNIDAD	
05. AREAS DE CULTIVO:	24	Ha.	
06. CABEZAS DE GANADO:	0		
07. INFRAESTRUCTURA DE RIEGO (Canal, Bocatoma, Reservorio, Otros)	0,75	Km	
08. INFRAESTRUCTURA VIAL (Km)	0	Km	
09. INFRAESTRUCTURA DE SERVICIOS (agua y saneamiento)	0		
10. INFRAESTRUCTURA ELECTRICA	0		
11. OTROS			

3.- PROPUESTA TECNICA:

3.1.- Actividades

Tipo	Unidad de medida	Cantidad	Descripción de la propuesta	Observaciones
LIMPIEZA Y DESCOLMATACIÓN	Km	2,15	Limpeza y Descolmatación del cauce de río.	
CONFORMACIÓN DE BORDOS CON MATERIAL PROPIO	Km	4,3	Conformación de bordos con material propio en ambas márgenes	
EXTRACCION Y ACOMODO DE ROCAS DE CAUCE	m3	10 320,00	Las rocas extraídas en la descolmatación del cauce serán acomodadas en el cuerpo o al pie de los bordos para darle una mejor protección frente a la erosión.	
ACARREO DE MATERIAL EXCEDENTE	m3	7 611,00	El material resultante de la limpieza de cauce y la conformación de bordos será acarreado fuera del cauce reforzando el cuerpo de los bordos.	

4.-ESQUEMA DE PROPUESTA TÉCNICA:



SECCION :
h media = 1.50 m
B = 16.00 m

5.- VISTA SATELITAL



6. PANEL FOTOGRÁFICO DE ZONA VULNERABLE



7.- PRESUPUESTO ESTIMADO:

ITEM	DESCRIPCIÓN	UND.	METRADO	PRECIO S/.	PARCIAL S/.
01	LIMPIEZA, DESCOLMATACIÓN (L=2,150.00m) Y CONFORMACIÓN DE BORDOS (L =4,300.00m)				
01,01	OBRAS PROVISIONALES				3 500,00
01.01.01	CASETA DE GUARDIANIA Y/O ALMACEN	glb	1,00	3 500,00	3 500,00
01,02	TRABAJOS PRELIMINARES				86 948,22
01.02.01	MOVILIZACIÓN Y DESMOVILIZACIÓN DE MAQUINARIA PESADA	glb	1,00	70 000,00	70 000,00
01.02.02	MANTENIMIENTO Y/O HABILITACION DE CAMINO DE ACCESO	km	0,80	13 606,53	10 885,22
01.02.03	TOPOGRAFIA PRELIMINAR DE CAUCE	m	2 150,00	2,82	6 063,00
01,03	MOVIMIENTO DE TIERRAS				1 331 040,06
01.03.01	LIMPIEZA Y DESCOLMATACIÓN DE CAUCE EN TERRENO SEMI-ROCOSO	m3	54 825,00	12,07	661 737,75
01.03.02	CONFORMACION DE BORDOS CON MATERIAL PROPIO	m3	48 375,00	8,56	414 090,00
01.03.03	EXTRACCION Y ACOMODO DE ROCAS DE CAUCE	m3	10 320,00	14,03	144 789,60
01.03.04	PERFILADO Y REFINE DE TALUD DE BORDOS	m2	12 900,00	4,66	60 114,00
01.03.05	ACARREO DE MATERIAL EXCEDENTE	m3	7 611,00	6,61	50 308,71
	COSTO DIRECTO				1 421 488,28
	GASTOS GENERALES (10%CD)				142 148,83
	UTILIDAD (10%CD)				142 148,83
	SUB TOTAL				1 705 785,94
	IGV (18%)				307 041,47
	TOTAL				2 012 827,41
	SUPERVISIÓN (2%CD)				28 429,77
	SEGUIMIENTO Y MONITOREO (2%CD)				28 429,77
	FICHA DEFINITIVA				15 000,00
	PRESUPUESTO TOTAL				2 084 686,95

SON: DOS MILLONES OCHENTA Y CUATRO MIL SEISCIENTOS OCHENTA Y SEIS CON 95/100 SOLES

NOTA: EL PRESUPUESTO ES REFERENCIAL, DEBIENDO SER LA FICHA TECNICA DEFINITIVA LA QUE ESTABLEZCA EL PRESUPUESTO FINAL DE LA ACTIVIDAD U OBRA

8.- CRONOGRAMA DE EJECUCIÓN

ITEM	ACTIVIDAD	UNIDAD	PLAZO DE EJECUCIÓN (DÍAS)								
			MES 01				MES 02				
			I	II	III	IV	I	II	III	IV	
01	LIMPIEZA, DESCOLMATACIÓN (L=2,150.00m) Y CONFORMACIÓN DE BORDOS (L =4,300.00m)										
1.01	OBRAS PROVISIONALES										
01.01.01	CASETA DE GUARDIANIA Y/O ALMACEN	Glb									
1.02	TRABAJOS PRELIMINARES										
01.02.01	MOVILIZACIÓN Y DESMOVILIZACIÓN DE MAQUINARIA PESADA	Glb									
01.02.02	MANTENIMIENTO Y/O HABILITACION DE CAMINO DE ACCESO	Km									
01.02.03	TOPOGRAFÍA PRELIMINAR DE CAUCE	m									
1.03	MOVIMIENTO DE TIERRAS										
01.03.01	LIMPIEZA Y DESCOLMATACIÓN DE CAUCE EN TERRENO SEMI-ROCOZO	m3									
01.03.02	CONFORMACION DE BORDOS CON MATERIAL PROPIO	m3									
01.03.03	EXTRACCION Y ACOMODO DE ROCAS DE CAUCE	m3									
01.03.04	PERFILADO Y REFINE DE TALUD DE BORDOS	m2									
01.03.05	ACARREO DE MATERIAL EXCEDENTE	m3									

ACTIVIDADES A REALIZAR PARA EL CUMPLIMIENTO DEL SERVICIO

ITEM	ACTIVIDADES	MES 1		MES 2	
		15	30	15	30
1	CONTRATACION				
2	EJECUCION				
3	SUPERVISION				
4	SEGUIMIENTO				
5	LIQUIDACION				

Fecha de elaboración de la ficha: 5/05/2025

NOTA :

* LA PRESENTE FICHA TÉCNICA REFERENCIAL DE PREVENCIÓN PARA LIMPIEZA, DESCOLMATACIÓN Y CONFORMACIÓN DE BORDOS CON MATERIAL PROPIO EN CAUCES EN RÍOS Y QUEBRADAS, CONTIENE INFORMACION REFERENCIAL RESPECTO AL PRESUPUESTO, METRADOS, COSTOS UNITARIOS E INSUMOS; DEBIENDO SER LA FICHA TECNICA DEFINITIVA LA QUE ESTABLEZCA EL PRESUPUESTO DE LA ACTIVIDAD.


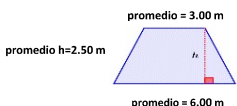
* LA PROPUESTA TECNICA ES REFERENCIAL Y PUEDE VARIAR DE ACUERDO AL ESTUDIO DE LA FICHA TECNICA DEFINITIVA

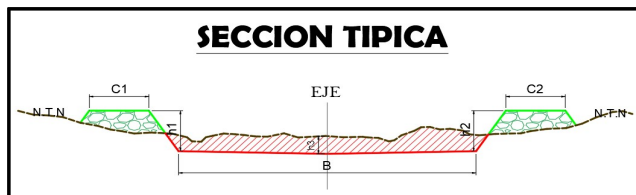
PLANILLA GENERAL DE METRADOS REFERENCIAL DE LA ACTIVIDAD

Proyecto: LIMPIEZA, DESCOLMATACIÓN Y CONFORMACIÓN DE BORDOS CON MATERIAL PROPIO DEL CAUCE DEL RIO PALPA, SECTOR CIENEGUILLA, DISTRITO DE PALPA, PROVINCIA DE PALPA, DEPARTAMENTO DE ICA

Ubicación: SECTOR CIENEGUILLA, DISTRITO DE PALPA, PROVINCIA DE PALPA, DEPARTAMENTO DE ICA

Fecha : 5/05/2025

Item	Descripción	Unid.	Nro veces	Dimensiones			Parcial	Total
				Largo	Ancho	Altura		
01	LIMPIEZA, DESCOLMATACIÓN (L=2,150.00m) Y CONFORMACIÓN DE BORDOS (L =4,300.00m)							
01.01	OBRAS PROVISIONALES							
01.01.01	CASETA DE GUARDIANIA Y/O ALMACEN	glb	1,00				1,00	1,00
01.02	TRABAJOS PRELIMINARES							
01.02.01	MOVILIZACIÓN Y DESMOVILIZACIÓN DE MAQUINARIA PESADA	glb	1,00				1,00	1,00
01.02.02	MANTENIMIENTO Y/O HABILITACION DE CAMINO DE ACCESO	Km	1,00	0,80			0,80	0,80
01.02.03	TOPOGRAFIA PRELIMINAR DE CAUCE	m	1,00	2 150,00			2 150,00	2 150,00
01.03	MOVIMIENTO DE TIERRAS							
01.03.01	LIMPIEZA Y DESCOLMATACIÓN DE CAUCE EN TERRENO SEMI-ROCOSO	m3						54 825,00
			1,00	2 150,00	AREA=	25,50	54 825,00	
01.03.02	CONFORMACION DE BORDOS CON MATERIAL PROPIO	m3						48 375,00
			2,00	2 150,00	AREA=	11,25	48 375,00	
01.03.03	EXTRACCION Y ACOMODO DE ROCAS DE CAUCE	m3	1,00	2 150,00	AREA=	4,80	10 320,00	10 320,00
01.03.04	PERFILADO Y REFINE DE TALUD DE BORDOS	m2	2,00	2 150,00	LONG=	3,00	12 900,00	12 900,00
01.03.05	ACARREO DE MATERIAL EXCEDENTE	m3						7 611,00
	Material excedente de descolmatación		1,00			Vol=	6 450,00	
	Esponjamiento (18%)		1,00			Esponj. (18%)	1 161,00	



SECCION :
 h media = 1,50 m
 B = 16,00 m

NOTA: LOS METRADOS SON REFERENCIALES, DEBIENDO SER LA FICHA TECNICA DEFINITIVA LA QUE ESTABLEZCA LOS VALORES FINALES, DE ACUERDO AL PLANTEAMIENTO ESTRUCTURAL



PERÚ

Ministerio
de Desarrollo Agrario
y Riego

PRESUPUESTO REFERENCIAL DE LA ACTIVIDAD

Presupuesto: LIMPIEZA, DESCOLMATACIÓN Y CONFORMACIÓN DE BORDOS CON MATERIAL PROPIO DEL CAUCE DEL RIO PALPA, SECTOR CIENEGUILLA, DISTRITO DE PALPA, PROVINCIA DE PALPA, DEPARTAMENTO DE ICA

Lugar: SECTOR CIENEGUILLA, DISTRITO DE PALPA, PROVINCIA DE PALPA, DEPARTAMENTO DE ICA

Fecha : 5/05/2025

ITEM	DESCRIPCIÓN	UND.	METRADO	PRECIO S/.	PARCIAL S/.
01	LIMPIEZA, DESCOLMATACIÓN (L=2,150.00m) Y CONFORMACIÓN DE BORDOS (L =4,300.00m)				
01,01	OBRAS PROVISIONALES				3 500,00
01.01.01	CASETA DE GUARDIANA Y/O ALMACEN	glb	1,00	3 500,00	3 500,00
01,02	TRABAJOS PRELIMINARES				86 948,22
01.02.01	MOVILIZACIÓN Y DESMOVILIZACIÓN DE MAQUINARIA PESADA	glb	1,00	70 000,00	70 000,00
01.02.02	MANTENIMIENTO Y/O HABILITACION DE CAMINO DE ACCESO	km	0,80	13 606,53	10 885,22
01.02.03	TOPOGRAFÍA PRELIMINAR DE CAUCE	m	2 150,00	2,82	6 063,00
01,03	MOVIMIENTO DE TIERRAS				1 331 040,06
01.03.01	LIMPIEZA Y DESCOLMATACIÓN DE CAUCE EN TERRENO SEMI-ROCOSO	m3	54 825,00	12,07	661 737,75
01.03.02	CONFORMACION DE BORDOS CON MATERIAL PROPIO	m3	48 375,00	8,56	414 090,00
01.03.03	EXTRACCION Y ACOMODO DE ROCAS DE CAUCE	m3	10 320,00	14,03	144 789,60
01.03.04	PERFILADO Y REFINE DE TALUD DE BORDOS	m2	12 900,00	4,66	60 114,00
01.03.05	ACARREO DE MATERIAL EXCEDENTE	m3	7 611,00	6,61	50 308,71

COSTO DIRECTO	1 421 488,28
GASTOS GENERALES (10%CD)	142 148,83
UTILIDAD (10%CD)	142 148,83
SUB TOTAL	1 705 785,94
IGV (18%)	307 041,47
TOTAL	2 012 827,41
SUPERVISIÓN (2%CD)	28 429,77
SEGUIMIENTO Y MONITOREO (2%CD)	28 429,77
FICHA DEFINITIVA	15 000,00
PRESUPUESTO TOTAL	2 084 686,95

SON: DOS MILLONES OCHENTA Y CUATRO MIL SEISCIENTOS OCHENTA Y SEIS CON 95/100 SOLES

NOTA: EL PRESUPUESTO ES REFERENCIAL, DEBIENDO SER LA FICHA TECNICA DEFINITIVA LA QUE ESTABLEZCA EL PRESUPUESTO FINAL DE LA ACTIVIDAD U OBRA

Análisis de precios unitarios Referencial de la Actividad

ACTIVIDAD : LIMPIEZA, DESCOLMATACIÓN Y CONFORMACIÓN DE BORDOS CON MATERIAL PROPIO DEL CAUCE DEL RIO PALPA, SECTOR CIENEGUILLA, DISTRITO DE PALPA, PROVINCIA DE PALPA, DEPARTAMENTO DE ICA

Lugar : SECTOR CIENEGUILLA, DISTRITO DE PALPA, PROVINCIA DE PALPA, DEPARTAMENTO DE ICA

Fecha : 5/05/2025

Partida	01.01.01	CASETA DE GUARDIANIA Y/O ALMACEN					
Rendimiento	glb/DIA	1,0000	EQ. 1,0000	Costo unitario directo por : glb		3 500,00	
Código	Descripción Recurso	Unidad	Cuadrilla	Cantidad	Precio S/	Parcial S/	
	Materiales						
0279020001	CAMPAMENTO Y GUARDIANIA A TODO COSTO	glb		1,0000	3 500,00	3 500,00	3 500,00
Partida	01.02.01	MOVILIZACION Y DESMOVILIZACION DE MAQUINARIA PESADA					
Rendimiento	glb/DIA	1,0000	EQ. 1,0000	Costo unitario directo por : glb		70 000,00	
Código	Descripción Recurso	Unidad	Cuadrilla	Cantidad	Precio S/	Parcial S/	
	Subcontratos						
0401020002	SC MOVILIZACION Y DESMOVILIZACION DE MAQUINARIA PESADA	glb		1,0000	70 000,00	70 000,00	70 000,00
Partida	01.02.02	MANTENIMIENTO Y/O HABILITACION DE CAMINO DE ACCESO					
Rendimiento	km/DIA	0,7000	EQ. 0,7000	Costo unitario directo por : km		13 606,53	
Código	Descripción Recurso	Unidad	Cuadrilla	Cantidad	Precio S/	Parcial S/	
	Mano de Obra						
0101010003	OPERARIO	hh	1,0000	11,4286	28,44	325,03	
0101010004	OFICIAL	hh	1,0000	11,4286	22,37	255,66	580,69
	Materiales						
0207040001	MATERIAL GRANULAR	m3		150,0000	31,25	4 687,50	4 687,50
	Equipos						
0301010006	HERRAMIENTAS MANUALES	%mo		3,0000	580,69	17,42	
0301170002	RETROEXCAVADORA	hm	4,0000	45,7143	182,02	8 320,92	8 338,34
Partida	01.02.03	TOPOGRAFIA PRELIMINAR					
Rendimiento	m/DIA	1,0000	EQ. 1,0000	Costo unitario directo por : m		2,82	
Código	Descripción Recurso	Unidad	Cuadrilla	Cantidad	Precio S/	Parcial S/	
	Subcontratos						
0401040001	SC DE TOPOGRAFIA PRELIMINAR DE CAUCE DE RIO	m		1,0000	2,82	2,82	2,82
Partida	01.03.01	LIMPIEZA Y DESCOLMATACION DE CAUCE EN TERRENO SEMI-ROCOSO					
Rendimiento	m3/DIA	600,0000	EQ. 600,0000	Costo unitario directo por : m3		12,07	
Código	Descripción Recurso	Unidad	Cuadrilla	Cantidad	Precio S/	Parcial S/	
	Mano de Obra						
0101010004	OFICIAL	hh	1,0000	0,0133	22,37	0,30	
0101010005	PEON	hh	1,0000	0,0133	20,25	0,27	0,57
	Equipos						
0301010006	HERRAMIENTAS MANUALES	%mo		3,0000	0,57	0,02	
0301160001	CARGADOR FRONTAL	hm	0,5000	0,0067	280,00	1,88	
03011700010006	EXCAVADORA SOBRE ORUGAS 250 HP	hm	0,5000	0,0067	380,00	2,55	
03011800020002	TRACTOR DE ORUGAS DE 300-330 HP	hm	1,0000	0,0133	530,00	7,05	11,50

Partida	01.03.02	CONFORMACIÓN DE BORDOS CON MATERIAL PROPIO					
Rendimiento	m3/DIA	750,0000	EQ. 750,0000	Costo unitario directo por : m3		8,56	
Código	Descripción Recurso	Unidad	Cuadrilla	Cantidad	Precio S/	Parcial S/	
	Mano de Obra						
0101010004	OFICIAL	hh	1,0000	0,0107	22,37	0,24	
0101010005	PEON	hh	1,0000	0,0107	20,25	0,22	
						0,46	
	Equipos						
0301010006	HERRAMIENTAS MANUALES	%mo		3,0000	0,46	0,01	
03011700010006	EXCAVADORA SOBRE ORUGAS 250 HP	hm	2,0000	0,0213	380,00	8,09	
						8,10	
Partida	01.03.03	EXTRACCIÓN Y ACOMODO DE ROCAS DE CAUCE					
Rendimiento	m3/DIA	350,0000	EQ. 350,0000	Costo unitario directo por : m3		14,03	
Código	Descripción Recurso	Unidad	Cuadrilla	Cantidad	Precio S/	Parcial S/	
	Mano de Obra						
0101010004	OFICIAL	hh	1,0000	0,0229	22,37	0,51	
0101010005	PEON	hh	1,0000	0,0229	20,25	0,46	
						0,97	
	Equipos						
0301010006	HERRAMIENTAS MANUALES	%mo		3,0000	0,97	0,03	
03011700010006	EXCAVADORA SOBRE ORUGAS 250 HP	hm	1,5000	0,0343	380,00	13,03	
						13,06	
Partida	01.03.04	PERFILADO DE TALUD DE BORDOS					
Rendimiento	m2/DIA	1 050,0000	EQ. 1 050,0000	Costo unitario directo por : m2		4,66	
Código	Descripción Recurso	Unidad	Cuadrilla	Cantidad	Precio S/	Parcial S/	
	Mano de Obra						
0101010004	OFICIAL	hh	1,0000	0,0076	22,37	0,17	
0101010005	PEON	hh	1,0000	0,0076	20,25	0,15	
						0,32	
	Equipos						
0301010006	HERRAMIENTAS MANUALES	%mo		3,0000	0,32	0,01	
03011700010006	EXCAVADORA SOBRE ORUGAS 250 HP	hm	1,5000	0,0114	380,00	4,33	
						4,34	
Partida	01.03.05	ACARREO DE MATERIAL EXCEDENTE					
Rendimiento	m3/DIA	400,0000	EQ. 400,0000	Costo unitario directo por : m3		6,61	
Código	Descripción Recurso	Unidad	Cuadrilla	Cantidad	Precio S/	Parcial S/	
	Mano de Obra						
0101010003	OPERARIO	hh	1,0000	0,0200	28,44	0,57	
0101010005	PEON	hh	1,0000	0,0200	20,25	0,41	
						0,98	
	Equipos						
0301010006	HERRAMIENTAS MANUALES	%mo		3,0000	0,98	0,03	
0301160001	CARGADOR FRONTAL	hm	1,0000	0,0200	280,00	5,60	
						5,63	

NOTA: LOS ANALISIS DE COSTOS UNITARIOS SON REFERENCIALES, DEBIENDO SER LA FICHA TECNICA DEFINITIVA LA QUE DETERMINE LOS COSTOS UNITARIOS FINALES



Precios y cantidades de recursos requeridos por propuesta referencial

Actividad **LIMPIEZA, DESCOLMATACIÓN Y CONFORMACIÓN DE BORDOS CON MATERIAL PROPIO DEL CAUCE DEL RIO PALPA, SECTOR CIENEGUILLA, DISTRITO DE PALPA, PROVINCIA DE PALPA, DEPARTAMENTO DE ICA**

Fecha **5/05/2025**

Lugar **SECTOR CIENEGUILLA, DISTRITO DE PALPA, PROVINCIA DE PALPA, DEPARTAMENTO DE ICA**

Código	Recurso	Unidad	Cantidad	Precio S/	Parcial S/
MANO DE OBRA					
0101010003	OPERARIO	hh	161,3629	28,44	4 589,16
0101010004	OFICIAL	hh	1 590,2959	22,37	35 574,92
0101010005	PEON	hh	1 733,3730	20,25	35 100,80
					75 264,88
MATERIALES					
0207040001	MATERIAL GRANULAR	m3	120,0000	31,25	3 750,00
0279020001	CAMPAMENTO Y GUARDIANIA A TODO COSTO	glb	1,0000	3 500,00	3 500,00
					7 250,00
EQUIPOS					
0301010006	HERRAMIENTAS MANUALES	%mo			2 793,56
0301160001	CARGADOR FRONTAL	hm	519,5475	280,00	145 473,30
03011700010006	EXCAVADORA SOBRE ORUGAS 250 HP	hm	1 898,7510	380,00	721 525,38
0301170002	RETROEXCAVADORA	hm	36,5714	182,02	6 656,73
03011800020002	TRACTOR DE ORUGAS DE 300-330 HP	hm	729,1725	530,00	386 461,43
					1 262 910,40
SUBCONTRATOS					
0401020002	SC MOVILIZACION Y DESMOVILIZACION DE MAQUINARIA PESADA	glb	1,0000	70 000,00	70 000,00
0401040001	SC DE TOPOGRAFIA PRELIMINAR DE CAUCE DE RIO	m	2 150,0000	2,82	6 063,00
					76 063,00
Total				S/	1 421 488,28

NOTA: LOS INSUMOS SON REFERENCIALES, DEBIENDO SER LA FICHA TECNICA DEFINITIVA LA QUE DETERMINE LOS INSUMOS FINALES

CRONOGRAMA

LIMPIEZA, DESCOLMATACIÓN Y CONFORMACIÓN DE BORDOS CON MATERIAL PROPIO DEL CAUCE DEL RIO PALPA, SECTOR CIENEGUILLA, DISTRITO DE PALPA, PROVINCIA DE PALPA, DEPARTAMENTO DE ICA

Fecha 5/05/2025

ITEM	ACTIVIDAD	UNIDAD	PLAZO DE EJECUCIÓN (DIAS)											
			MES 01				MES 02							
			I	II	III	IV	I	II	III	IV				
01	LIMPIEZA, DESCOLMATACIÓN (L=2,150.00m) Y CONFORMACIÓN DE BORDOS (L =4,300.00m)													
1,01	OBRAS PROVISIONALES													
01.01.01	CASETA DE GUARDIANIA Y/O ALMACEN	Glb												
1,02	TRABAJOS PRELIMINARES													
01.02.01	MOVILIZACIÓN Y DESMOVILIZACIÓN DE MAQUINARIA PESADA	Glb												
01.02.02	MANTENIMIENTO Y/O HABILITACION DE CAMINO DE ACCESO	Km												
01.02.03	TOPOGRAFÍA PRELIMINAR DE CAUCE	m												
1,03	MOVIMIENTO DE TIERRAS													
01.03.01	LIMPIEZA Y DESCOLMATACIÓN DE CAUCE EN TERRENO SEMI-ROCOSO	m3												
01.03.02	CONFORMACION DE BORDOS CON MATERIAL PROPIO	m3												
01.03.03	EXTRACCION Y ACOMODO DE ROCAS DE CAUCE	m3												
01.03.04	PERFILADO Y REFINE DE TALUD DE BORDOS	m2												
01.03.05	ACARREO DE MATERIAL EXCEDENTE	m3												